























































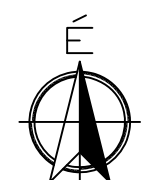
# Jelmagyarázat













	meglévő		tervezett	közigazgatási határ
				belterületi határ
<b>beépítésre szánt területek</b>				
				kertvárosias lakóterület
				falusias lakóterület
				településközpont vegyes terület
				kereskedelmi, szolgáltató gazdasági terület
				egyéb ipari terület - jelentős mértékben nem zavaró hatású gazdasági terület
				egyéb ipari terület - településgazdálkodási terület
				különleges temető terület
				különleges hulladéklerakó terület
				különleges honvédelmi terület
				különleges sport és szabadidő terület
<b>beépítésre nem szánt területek</b>				
				közúti közlekedési terület
				kötőpályás közlekedési terület (pl. vasúterület)
				zöldterület (közpark)
				védelmi erdőterület
				gazdasági erdőterület
				általános mezőgazdasági terület (M0)
				általános mezőgazdasági terület (Mh, honvédelmi kezelésű terület)
				általános mezőgazdasági terület
				kertes mezőgazdasági terület
				vízgazdálkodási terület
				különleges beépítésre nem szánt bánya- és rendezvényterület
				különleges beépítésre nem szánt rendezvényterület
				országos főút (meglévő/új nyomvonalon)
				országos mellékút
				fontosabb kerékpárút

	meglévő		tervezett	Nagy-középnomású földgázvezeték 9-9 m-es biztonsági övezettel
				Gáznyomáscsökkentő
				132 kV-os villamosenergia légvezeték az oszlop tengelyétől mért 18-18 m-es biztonsági övezettel
				22 kV-os villamosenergia légvezeték 7-7 m-es biztonsági övezettel
				22/0,4 kV-os transzformátor
				T-Mobile antenna
				Regionális szennyvíznyomó vezeték
				Szennyvízátelő védőtávolsággal
				Vízműkút
				Megfigyelő kút
				Forrás
				Belső védőterület
				Külső védőterület
				Külső védőidom
				Hidrogeológiai "A" védőterület
				Hidrogeológiai "A" védőidom
				Hidrogeológiai "B" védőterület
				Hidrogeológiai "B" védőidom
				Vízgazdálkodási terület mederkarbantartó sávval

	Igazgatási intézmények
	Oktatási intézmények
	Egyházi intézmények
	Egészségügyi intézmények
	Posta
	Temető

## ZALAHALÁP KÖZSÉG TELEPÜLÉSRENDEZÉSI ESZKÖZEINEK RÉSZLEGES MÓDOSÍTÁSA



	katonai 1 500 m-es védőterület határa
	katonai 1 000 m-es védőterület határa
	régészeti érintett terület
	nyilvántartott régészeti lelőhely
	országos ökológiai hálózat - magterület (2014-es adatszolg.)
	országos ökológiai hálózat - pufferterület (2014-es adatszolg.)
	természetvédelmi terület határvonala
	tájképvédelmi terület határvonala
	repülőtér védelmi területe
	komplex tájrehabilitációt igénylő területek
	csúszásveszélyes területek
	vízérőzióknak kitétt területek

### Magasabb szintű jogszabálmódosítás okán történő övezetmódosítások

